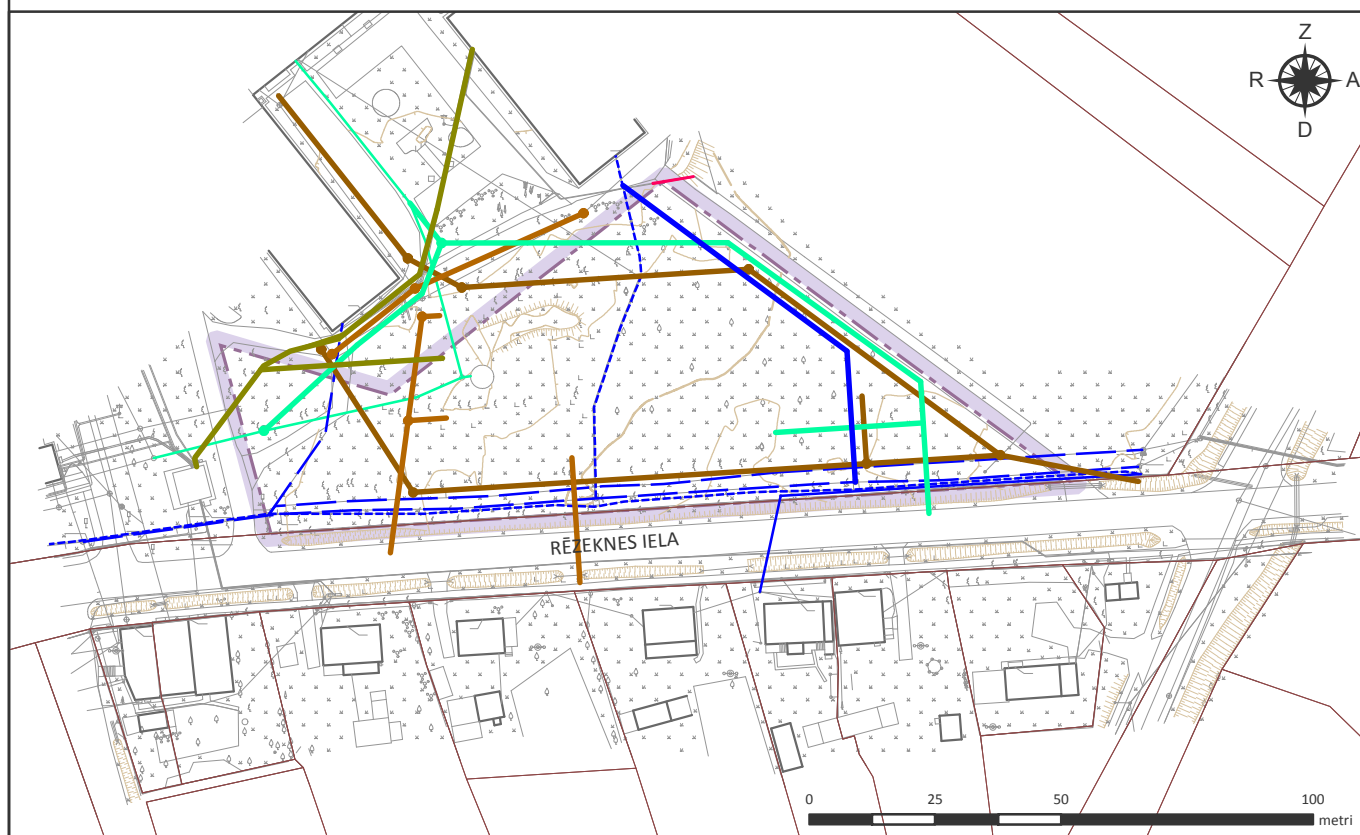















PROJEKTĒJAMIE INŽENIERTĪKLI



APZĪMĒJUMI

- | | | | |
|---|--|---|--|
|  | ŪDENSVADS (PAZEMES) |  | PROJEKTĒJAMIE ŪDENSAPGĀDES TĪKLI |
|  | 0,4 KV ZEMSPRIEGUMA ELEKTROKABELIS |  | PROJEKTĒJAMIE ELEKTROAPGĀDES TĪKLI |
|  | ELEKTRONISKO SAKARU KABEĻU KANALIZĀCIJA |  | PROJEKTĒJAMIE SAKARU TĪKLI |
|  | ELEKTRONISKO SAKARU GAISVADU PIEKARKABELIS |  | PROJEKTĒJAMIE SADZĪVES KANALIZĀCIJAS TĪKLI |
|  | ELEKTRONISKO SAKARU KABELIS |  | PROJEKTĒJAMIE LIETUSKANALIZĀCIJAS TĪKLI |
|  | APGAISMAS KABELIS |  | LOKĀLPLĀNOJUMA TERITORIJAS ROBEŽA |
| | |  | ZEMES VIENĪBAS ROBEŽA |

PROJEKTS:	LOKĀLPLĀNOJUMS NEKUSTAMAJĀ ĪPAŠUMĀ RĒZEKNES IELĀ 1B, VIĻĀNOS, VIĻĀNU NOVADĀ, GROZOT TERITORIJAS PLĀNOJUMU		
PASŪTĪTĀJS:	Viļānu novada pašvaldība		
IZSTRĀDĀTĀJS:	Armands Pužulis		
Izstrādātāji	Vārds, uzvārds	Datums	Paraksts
Projekta vadītāja	Iveta Piziča		
Projekta izstrādātājs	Armands Pužulis		
PROJEKTĒJAMIE INŽENIERTĪKLI			LAPA 1/1

GRAFISKĀS DAĻAS PAMATNE:

Latvijas koordinātu sistēma LKS-92 TM.

Latvijas Ģeotelpiskās informācijas aģentūras izsniegtā topogrāfiskās kartes pamatne ar mēroga noteiktību 1:10 000, papildus izmantojot topogrāfisko karti mērogā 1:500, kuru izstrādāja SIA "Leidži", un kura saskaņota 28.12.2016.

Aktuālā kadastra informācija no Valsts zemes dienesta Nekustamā īpašuma valsts kadastra informācijas sistēmā reģistrētiem nekustamajiem īpašumiem (lejupielādēta TAPIS sistēmā 2017.gada oktobrī).